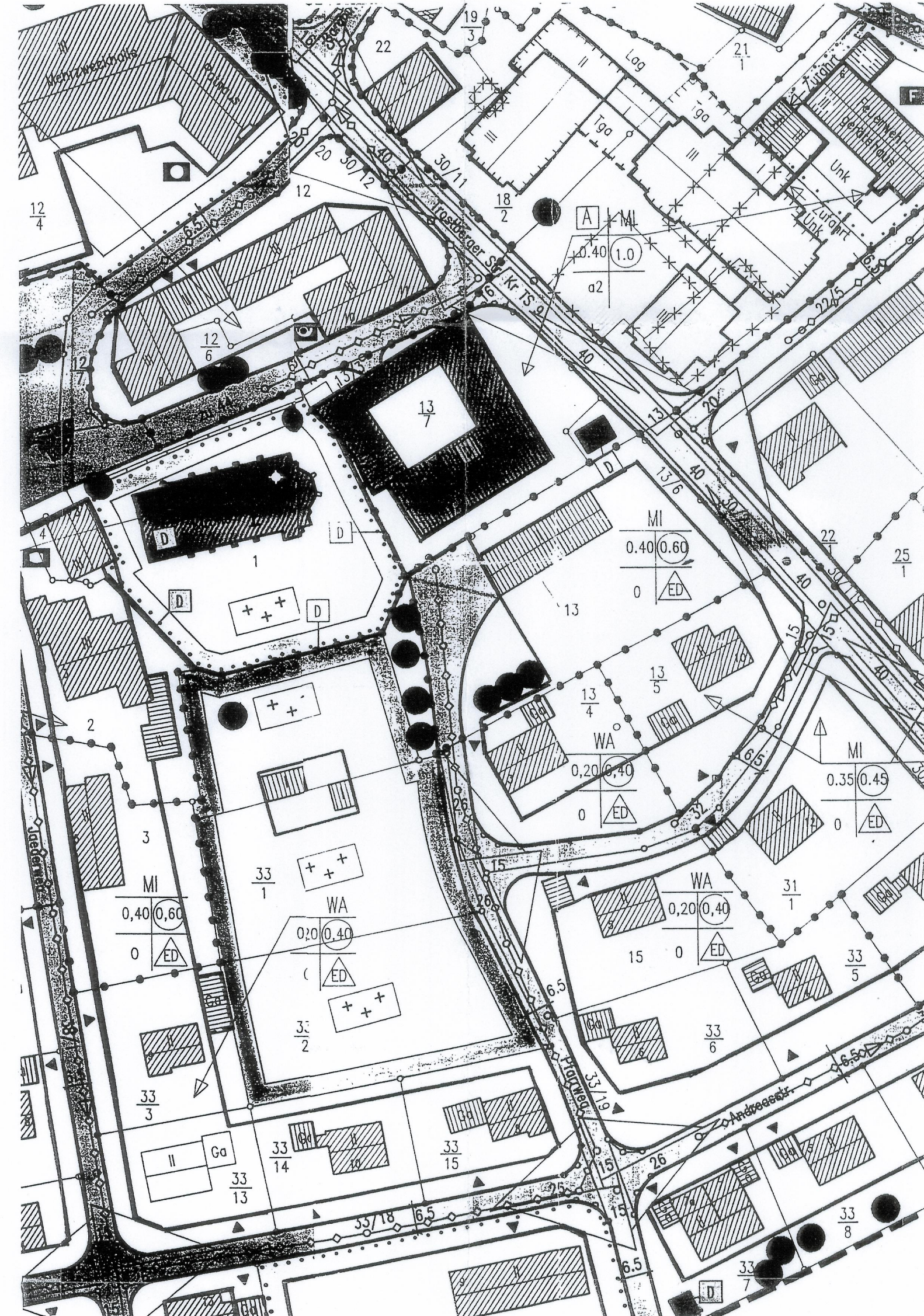
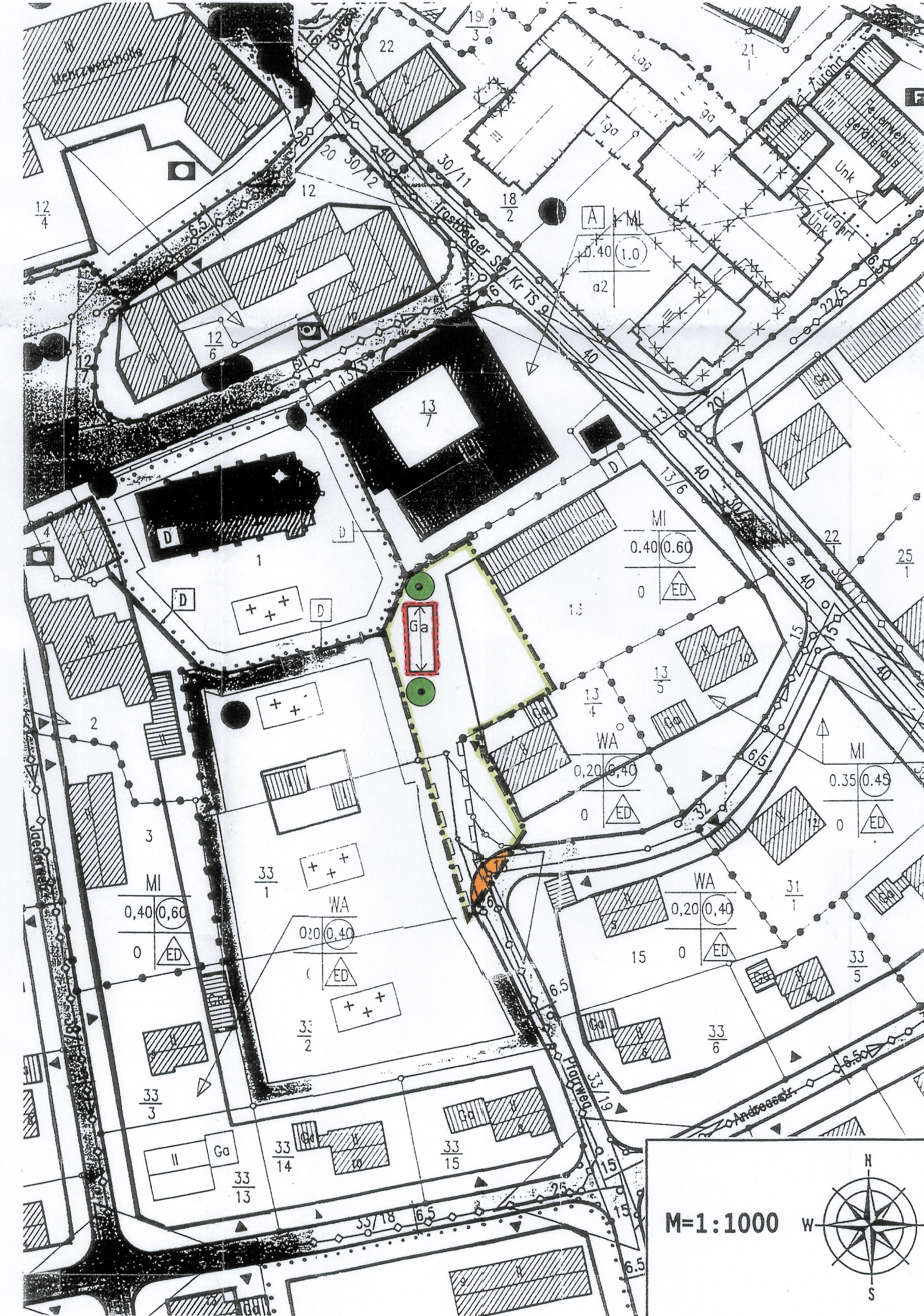


AMTLICHER LAGEPLAN



AUSZUG AUS DEM RECHTSKRÄFTIGEN BEBAUUNGSPLAN




GEPLANTE ÄNDERUNG

② Diese Änderung des Bebauungsplans ist am 29.10.1998 in Kraft getreten.
 Landratsamt Traunstein SG 40
 1. A. *Mu*

- A) PLANZEICHEN FÜR DIE FESTSETZUNGEN**
- Baugrenze
 - Straßenbegrenzungslinie
 - ▼ Einfahrt
 - Ga Umgrenzung von Flächen für Garagen
 - ←→ Firstrichtung zwingend
 - Grenz des Änderungsbereichs
 - ▤ mit Geh-, Fahr- und Leitungsrechten belastete Flächen
- B) PLANZEICHEN FÜR DIE HINWEISE**
- ▨ bestehende Gebäude
 - bestehende Grundstücksgrenzen
 - Zu erhaltende Bäume
- C) TEXTLICHER HINWEIS**
- Im übrigen gelten die Festsetzungen des Bebauungsplans.

**BEBAUUNGSPLAN
 "ENGELSBERG"
 DER GEMEINDE ENGELSBERG**



ÄNDERUNG GEMÄß § 13 BAUGB

Die Bebauungsplanänderung betrifft die Grundstücke Flst.-Nr. 13, 13/4 und 13/5, Gemarkung Engelsberg

VERFAHRENSVERMERKE

Mit Beschluss des Gemeinderats vom 02.08.1998 wurde die Bebauungsplanänderung in der Fassung vom 20.04.1998 gemäß § 10 Abs. 1 Baugesetzbuch als Satzung beschlossen. Engelsberg, den 02.08.1998

Kelly
 (Bürgermeister)

Die Bebauungsplanänderung wurde am 29.10.1998 im Amtsblatt der Gemeinde gemäß § 10 Abs. 3 Baugesetzbuch ortsüblich bekanntgemacht. Sie ist damit in Kraft getreten. Engelsberg, den 30.10.1998

Kelly
 (Bürgermeister)



VERANLASSER

Abel Hermann sen.
 Tröselberger Str. 6
 84549 Engelsberg

NACHBARN

Flst.-Nr. 33/1, 13/4, 1
 Kath. Kirchenverw. Engelsberg

Flst.-Nr. 33/2
 Gemeinde Engelsberg

Flst.-Nr. 15
 Herbert Abel

Flst.-Nr. 15
 Maria Pleneifer

PLANFERTIGER

Anton Zeller
AZ
 DIPL.-ING. ANTON ZELLER
 REGIERUNGSBAUMEISTER
 DIPL.-ING. H. ROMSTATTER
 BAHNHOFSTRASSE 22
 83278 TRAUNSTEIN
 TELEFON: 086 1/12347-8
 TELEFAX: 086 1/ 13123

Traunstein, den 20.04.1998